


При ловле на канале необходимо учитывать силу и направление течения, которое даже может меняться на противоположное. Трава, еще недавно прижатая ко дну течением, при его замедлении или остановке поднимается, и приманка влетает в подводные джунгли. Ловле на канале я посвятил довольно много времени, поэтому у меня накопилось достаточно информации, которой могу поделиться с коллегами по увлечению.

■ Трава

Обратите внимание на рис. 1. На участке ВС имеется прибрежная растительность. Нередко трава встречается и в зоне АВ. А если допустить, что участок ВС еще и сильно растянут от берега, то трава вдоль него может идти сплошной полосой. В разных частях канал зарастает неодинаково. При выборе тактики проводки приманки я обязательно принимаю в расчет данное обстоятельство. Стоит обратить внимание на узкую по-



Окунь на канале им. Москвы

Андрей Владимцев



К ловле окуня спиннингом на канале им. Москвы приходят по разным причинам: одни из-за частых неудач при ловле судака или щуки, другие – просто живут рядом и могут на пару часов взять спиннинг в руки, ну а третьи целенаправленно охотятся за «полосатым». В любом случае хорошее знание прибрежного рельефа существенно повышает шансы на успех, поскольку ловля окуня на канале в основном береговая. Спиннингисты давно уже отметили закономерность для канала: чем больше у рыболова информации о донном рельефе, тем выше и более прогнозируемыми бывают результаты.

лосу в зоне АВ, которая тянется вдоль берега и свободна от травы. Несмотря на малую глубину, при забросе и проводке приманки вдоль берега окуни обязательно себя обнаружат.

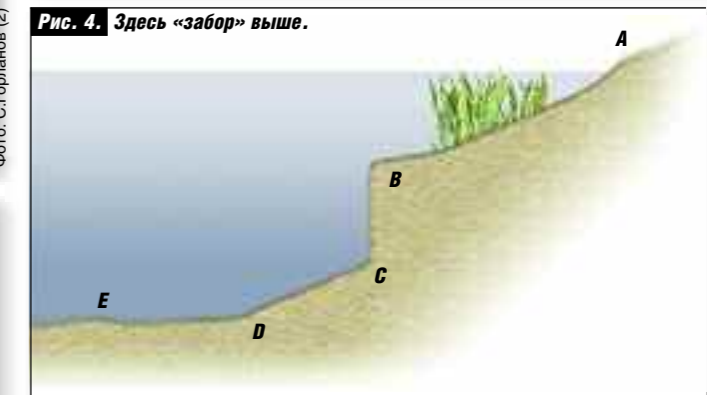
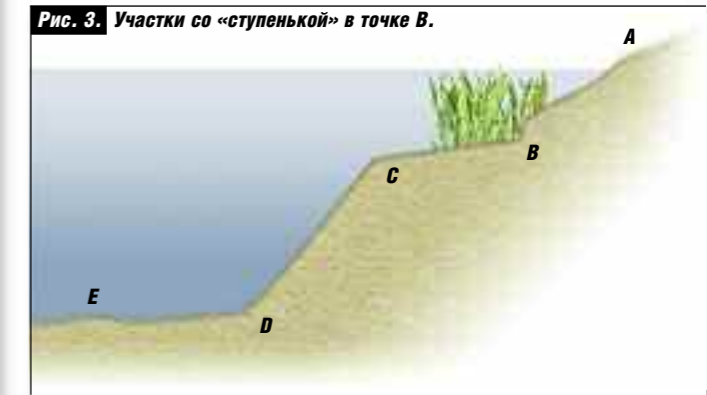
■ Плиты

Если берега выложены плитами (например, участок канала

в Дмитрове), достаточно часто через поляризационные очки у берега просматривается рельеф (рис. 2). Сразу за точкой В (там, где кончаются плиты) камни иногда образуют небольшой параллельный берегу вал. В канавке между ним и берегом очень часто пасутся окуни. Если не мешает трава, то забросами под углом к берегу (ос-

новные при ловле окуня на канале) стоит проверить подъем на этот вал со стороны глубины. Здесь намного чаще, чем у самого берега, на крючок садятся окуни. Вала как такового может и не быть, но во многих местах его место занимают одиночные крупные камни. Если такой камень виден в поляризационных очках, то его стоит обловить с двух сторон проводкой под прямым углом к берегу. Подобная тактика ча-

за столбиками, и перед ними. Но вероятность поймать более крупного окуня, конечно, выше со стороны глубины. Да простят меня читатели, но участки, которым соответствует следующая схема, я раскрывать не стану (рис. 4). Слишком много идей, преимущественно еще не проверенных, связано с местами на схеме. Это тот же «забор», только он выше и сохранился намного лучше. Кое-где доски



сто приносит успех в моменты наиболее сильного течения.

■ Ступеньки

На рис. 3 (район Туриста – Яхромы) приблизительно в точке В видна небольшая «ступенька». Она образовалась при строительстве канала – к деревянным столбам прибивали доски. «Ступеньки» может уже и не быть, поскольку доски сгнили, но столбики остались. Летом они, словно магнит, притягивают к себе окуня. Нужно только подобрать приманку и «полосатого» долго ждать не придется. Поклевки могут быть и

обрушились и камни ушли вниз. Весьма интересный рельеф. Рассказываю об этом, чтобы не думали, будто канал похож на скучное «корыто».

■ Мостовая

Встречается и береговая линия (рис. 5), которая осталась почти нетронутой со времен строительства. Такой урез нетрудно узнать. Берега засыпаны камнями, но здесь они не хаотично набросаны, а выложены почти как мостовая. При строительстве их выкладывали рядами снизу вверх. Не знаю, уместно ли расставлять конкретные точки

Рис. 5. Нетронутая со времен строительства береговая линия.



В прибрежной зоне канала имеется немало мест, где окунь находит укрытие и пищу.



(В, С, D) на рисунке. Важным остается то, что глубина там начинается ближе к берегу и трава располагается более узкой полосой. Пока проверить на практике такие места ловли мне не удалось. Но после изучения исторических материалов, связанных со строительством канала им. Москвы, могу предположить, что привлекательное место для рыбы должно присутствовать на участке ВС. Из документов следует, что при строительстве канал сначала наполняли на 2 м водой и только потом в него заходили плоскодонные баржи, груженные камнем для обли-

цовки берега. То есть существующая граница в виде целых или сгнивших досок между камнями и донным грунтом вполне может служить тем курсом, по которому обычно следует вдоль берега рыба. Предположение интересное и не лишено логики, но требует проверки.

■ Приманки

С точки зрения рыбалки предпочтительнее те участки, которые на рисунках обозначены отрезками ВС и CD. Не менее интересны и конкретные точки С и D. Если ничто не ме-

шает их облавливать, то и карты в руки. Здесь и окунь покрупнее, и прилов в виде судака более чем возможен. Как правило, с травой возникают проблемы у тех, кто использует «вертушки» и воблеры. Однажды мне помогли принять правильное решение отдыхающие на снующих туда-сюда катерах и яхтах. Волнами сорвало столько травы, что ни одна проводка у берега не обходилась без пучка на крючке.

ням для контроля дна. Такая проводка, в отличие от классической «ступеньки», конечно, не спасает от зацепов, но заметно их сокращает. Не стану называть конкретные приманки, лишь замечу, что воблерами можно «пробить» участки А, В, С (С – в меньшей мере и не везде). «Вертушки» более универсальны и могут достать разнообразные точки, включая и точку D. Варианты джига, в том числе и различные поводковые оснастки, самые большие универсалы, но у них и наибольшие шансы остаться на дне в камнях. Впрочем, в качестве противодействия зацепам микроджига за камни хорошо помогает известная многим техасская оснастка, на худой конец – каролинская. Полной гарантии нет, но все же...

Выбор приманок при ловле окуня на канале должен быть обусловлен не только пристрастиями рыболова, но и



В точках, где трава не мешает проводке, неплохо работают воблеры.

Фото: В.Струев (2)

Я вынужден был перейти на микроджиг, делая забросы под прямым углом к берегу за полосу травы и мути. Там-то меня и ждали упитанные полосатые «кабанчики». Почти все поклевки происходили при обычном выматывании джига (приманка шла по участку CD) с редким «чирканьем» по кам-

расположением в данный день активного окуня в точках А, В, С или D. Помню как-то в детстве купались мы на канале, и вдруг поднялся такой сильный ветер, что баржи не могли нормально и безопасно двигаться. Среди дня бросали якоря, а одну баржу ветром развернуло так, что ее винты оказались почти у нашего берега. Чтобы выровнять судно, двигатели врубили на полную мощность. Показалось тогда, что в нашем берегу они вымоют целый залив. А сейчас пытаюсь вспомнить это местечко поточнее. Бровка там должна была остаться просто замечательная.

Существующая граница в виде целых или сгнивших досок между камнями и донным грунтом вполне может служить тем курсом, по которому обычно следует вдоль берега рыба.

**ВОТ ТАКОЕ ОНО,
РЫБАЦКОЕ
СЧАСТЬЕ...**



реклама

Megabass®

Приглашаем в магазины
"Рыболов-Эксперт" в Москве:

м. "Бауманская", ул. Старая Басманная, 33, тел.: (499) 261-23-66
ул. Академика Волгина, д. 15, к. 1, тел.: (495) 330-30-56
3-й Нижегородский пр-д, д. 16, к. 1, тел.: (495) 488-71-43

Оптовая торговля:

www.moscanella.ru

Компания "Москанелла"

Москва, тел./факс: (495) 691-35-54

e-mail: office@moscanella.ru